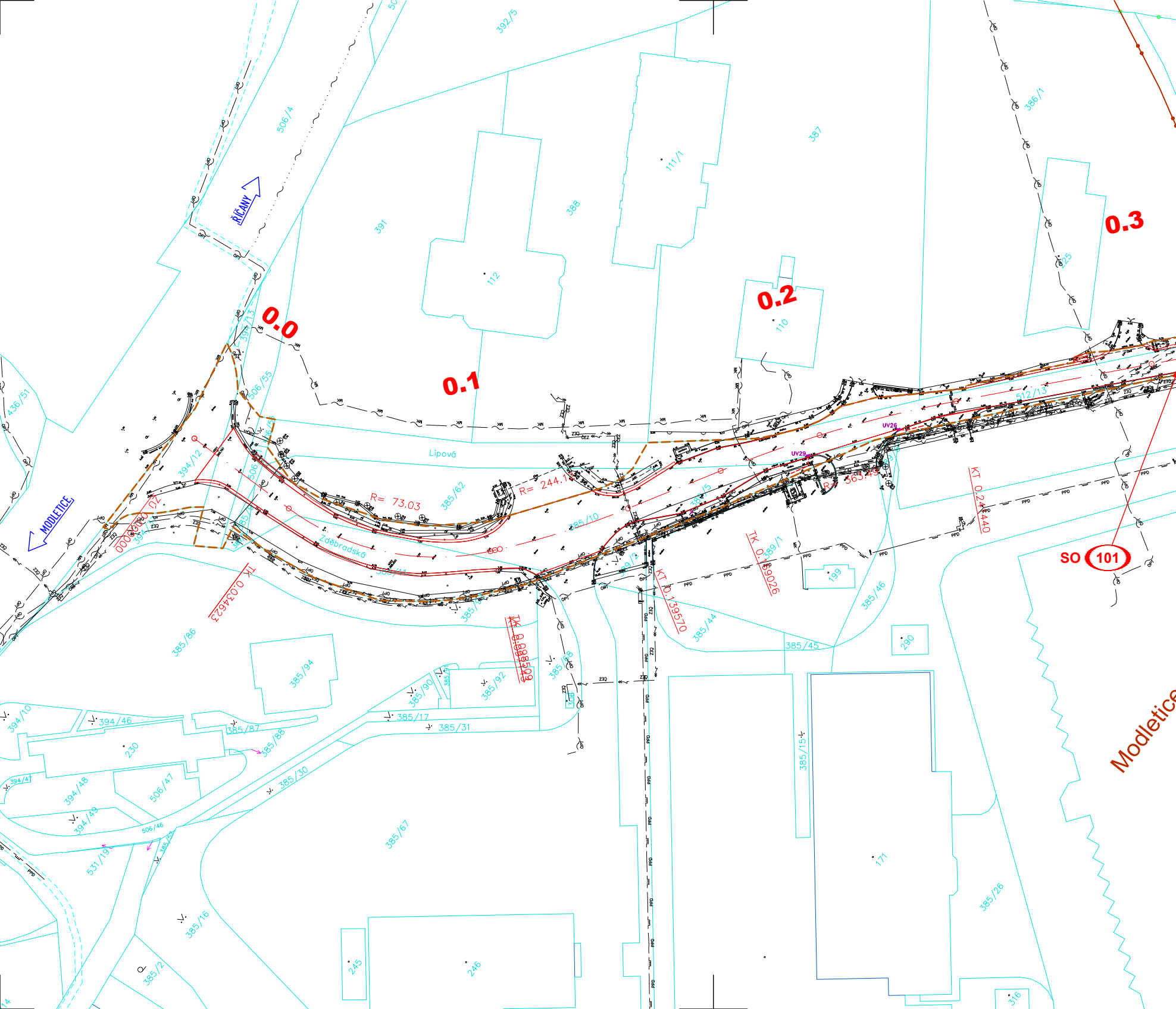
0.0
0.1
0.2
0.3
SO 101
Modletice
ŘÍČANY
MODLETICE
Lipová
Zděbradská
R= 73.03
R= 244.1
R= 363.49
TK 0.034623
TK 0.088509
KT 0.139570
TK 0.189026
KT 0.24440
UV26
UV29
392/5
506/4
387
391
388
111/1
112
110
386/1
225
512/13
506/55
394/12
385/62
385/10
385/5
385/86
385/94
385/44
385/45
385/46
389/1
199
290
385/68
385/92
385/90
385/17
385/31
394/46
230
385/87
385/88
394/47
394/48
506/47
394/49
506/46
385/30
385/67
385/15
171
385/26
531/19
385/16
385/2
245
246
316
394/10
436/51

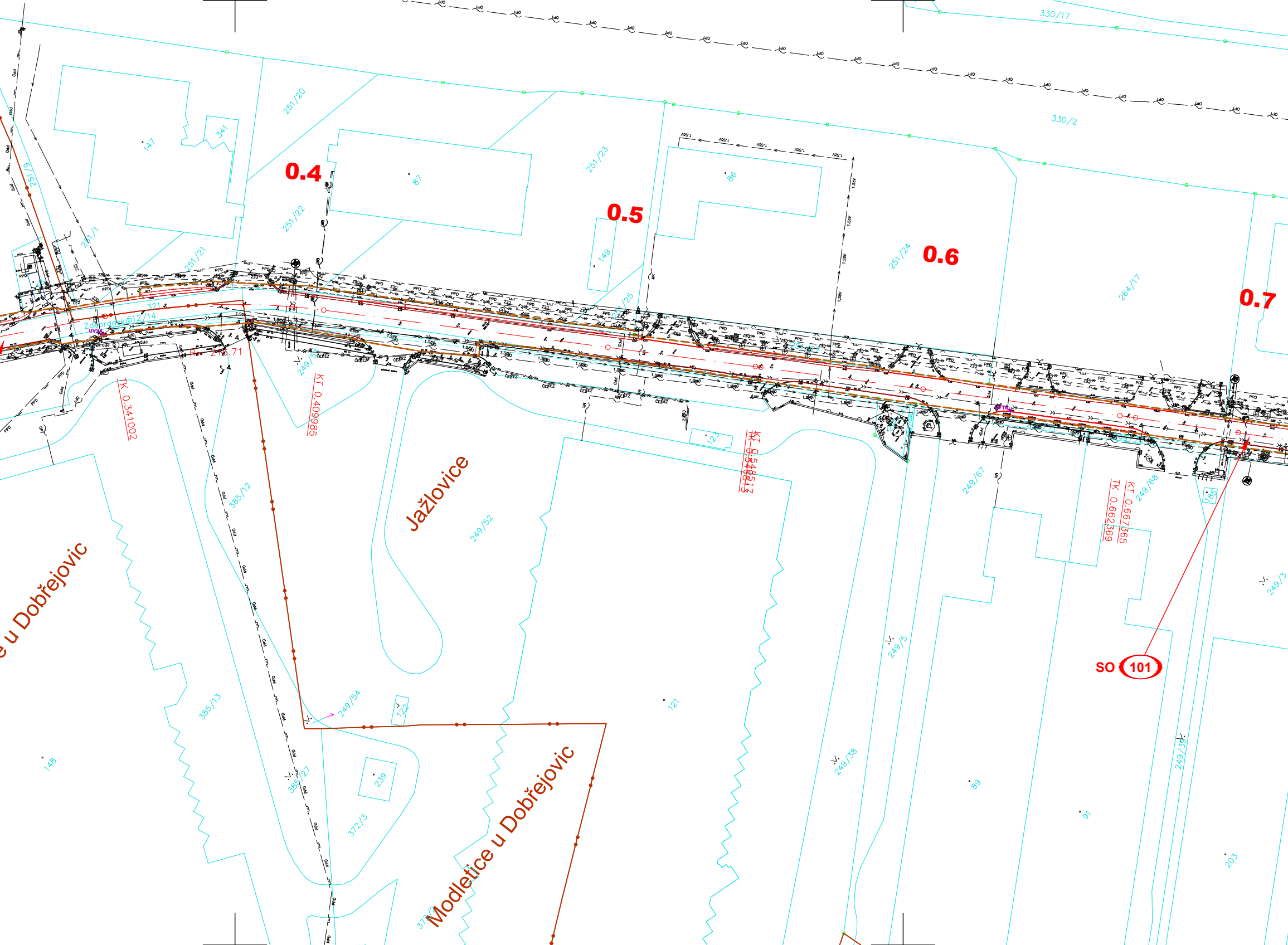
0.4
0.5
0.6
0.7
Jažlovice
Modletice u Dobřejovic
e u Dobřejovic
SO 101
Zdebradská 512/14
321
UV24
R= 216.71
TK 0.341002
KT 0.409985
KT 0.548513
KT 0.667365
TK 0.662369
330/17
330/2
251/20
251/23
251/22
251/21
251/1
251/9
251/24
251/25
264/17
147
341
87
86
149
123
122
239
121
89
91
148
203
185
249/52
249/54
249/67
249/68
249/5
249/38
249/39
385/12
385/13
385/27
372/3
PPD
Z32
CEZ
1.5kV

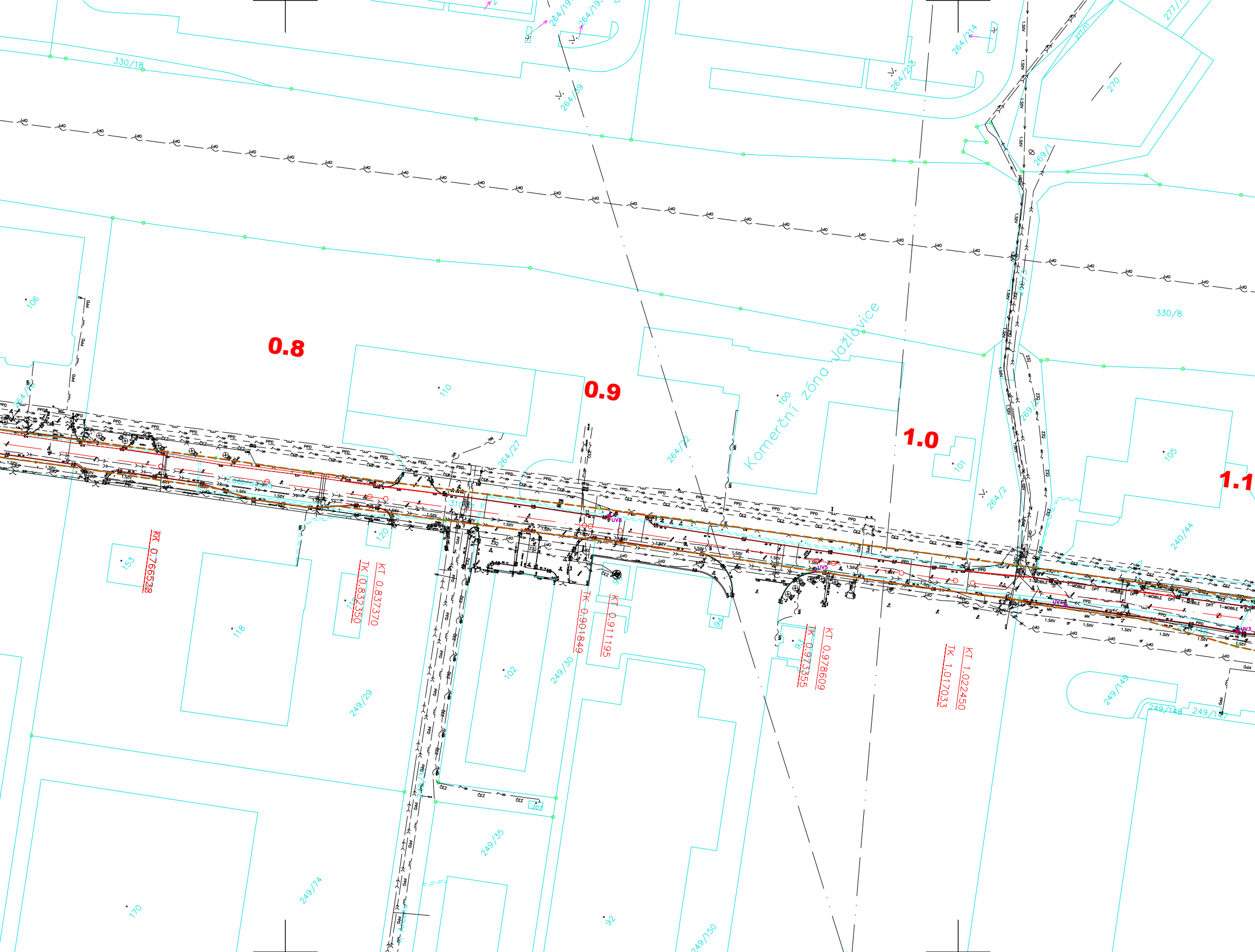
0.8
0.9
1.0
1.1
Komerční zóna Jažlovice
KK 0.766528
TK 0.832350
KT 0.837370
TK 0.901849
KT 0.911195
TK 0.973355
KT 0.978609
TK 1.017033
KT 1.022450
330/18
330/8
264/19
264/215
264/214
264/27
264/2
264/8
269/1
270
277/1
106
110
100
101
105
118
120
153
102
92
93
94
170
240/44
249/29
249/30
249/35
249/74
249/149
249/148
249/147
249/150
UV8
UV5
UV4
UV3
PPD
ČEZ
1.Sev
OPT
T-MOBILE
MK
Odd

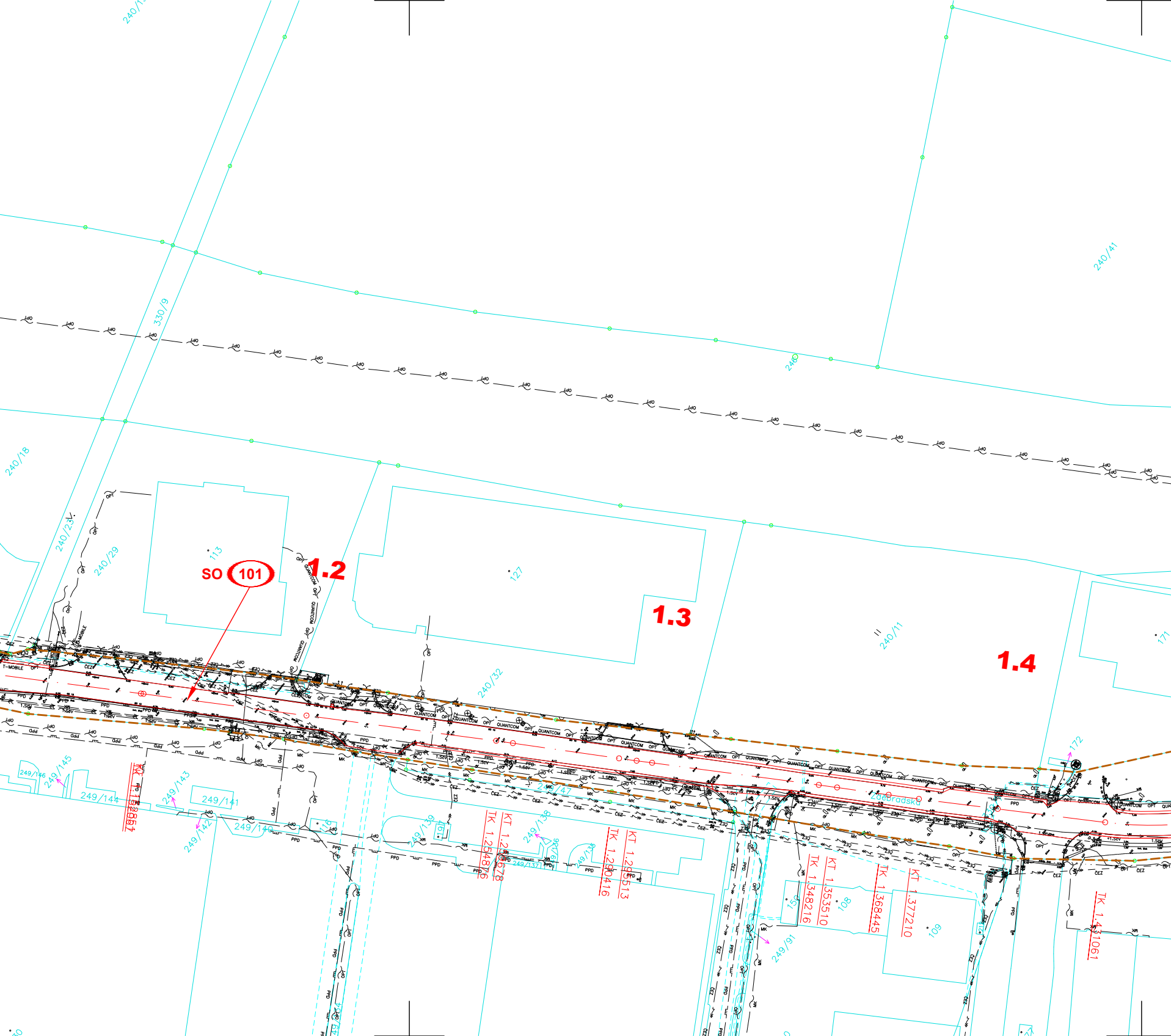
SO 101
1.2
1.3
1.4
240/18
240/23
240/29
330/9
113
127
240/11
240/32
240/41
240
171
172
Zděbradská
249/146
249/145
249/144
249/143
249/141
249/142
249/140
249/139
249/138
249/137
249/136
249/135
249/47
249/91
116
197
150
108
109
KT 1.152867
TK 1.254876
KT 1.259678
TK 1.290416
KT 1.295513
TK 1.348216
KT 1.353510
TK 1.368445
KT 1.377210
TK 1.431061
T-MOBILE
QUANTCOM
OPT
ČEZ
PPD
MK
1.Sčv

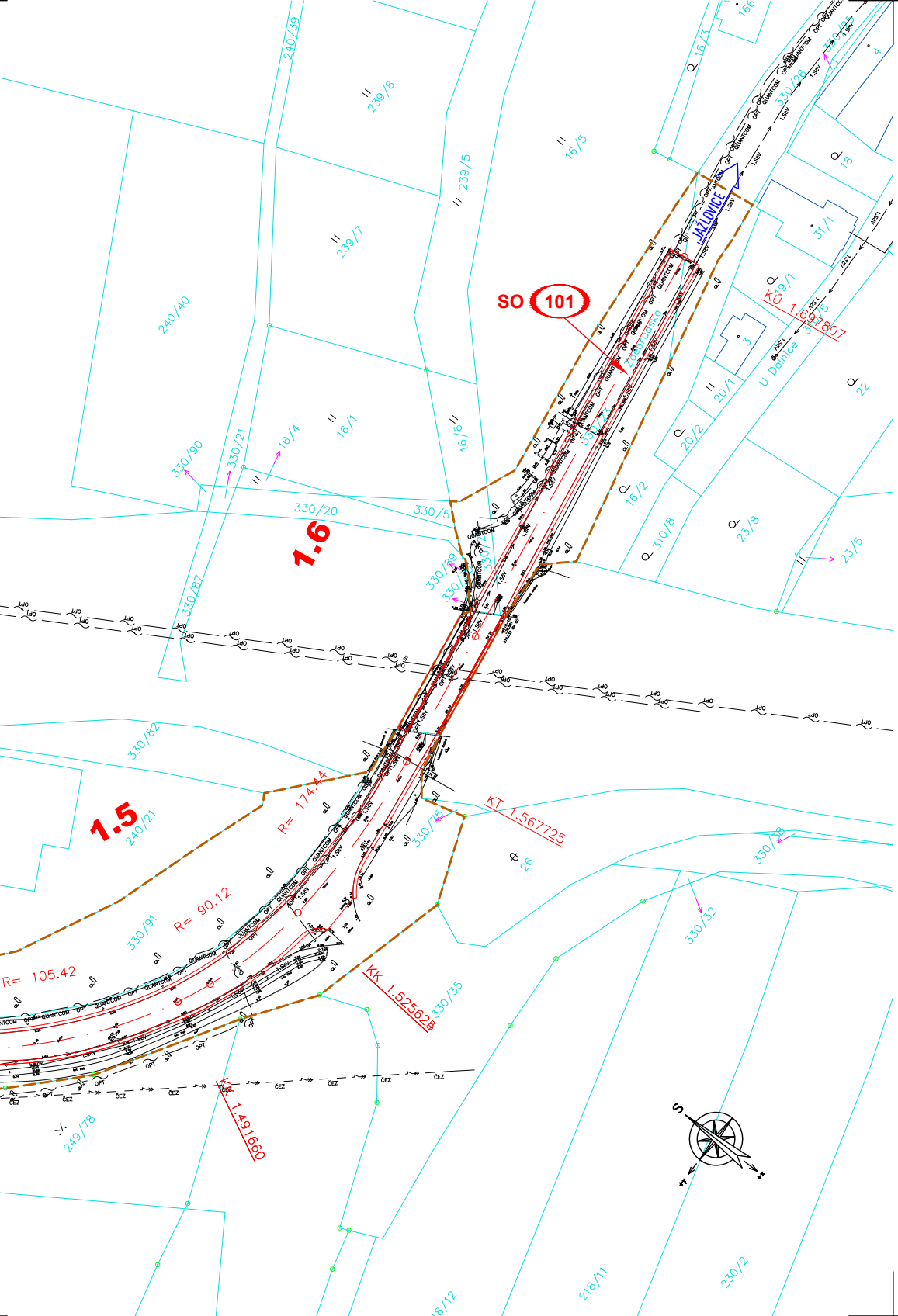
SO 101
1.6
1.5
JAŽLOVICE
U Dálnice
R= 174.44
R= 90.12
R= 105.42
KT 1.567725
KK 1.525628
KK 1.491660
KÚ 1.69
240/39
239/8
16/5
239/5
239/7
240/40
330/90
330/21
16/4
16/1
16/6
330/20
330/5
330/87
330/89
330/82
240/21
330/91
330/75
26
330/78
330/32
330/35
249/78
218/11
230/2
16/3
166
330/26
4
18
31/1
19/1
3
20/1
20/2
22
16/2
310/8
23/8
23/5
S

LEGENDA:

INŽENÝRSKÉ SÍTĚ STÁVAJÍCÍ:

- KANALIZACE PODZEMNÍ 1.SčV
- VODOVOD PODZEMNÍ 1.SčV
- SDĚLOVACÍ KABEL NADZEMNÍ - CETIN
- SDĚLOVACÍ KABEL NEPROVOZOVANÝ - CETIN
- SDĚLOVACÍ KABEL METALICKÝ PODZEMNÍ - CETIN
- SDĚLOVACÍ KABEL OPTICKÝ PODZEMNÍ - CETIN
- RADIOVÉ VEDENÍ - CETIN
- SDĚLOVACÍ KABEL PODZEMNÍ - ČEZ
- VEDENÍ NN NADZEMNÍ - ČEZ
- VEDENÍ NN PODZEMNÍ - ČEZ
- VEDENÍ VN NADZEMNÍ - ČEZ
- VEDENÍ VN PODZEMNÍ - ČEZ
- STL PLYNOVOD PODZEMNÍ - GasNet
- NTL PLYNOVOD PODZEMNÍ - PPD
- STL PLYNOVOD PODZEMNÍ - PPD
- VTL PLYNOVOD PODZEMNÍ - PPD
- SDĚLOVACÍ KABEL PODZEMNÍ - QUANTCOM
- SDĚLOVACÍ KABEL PODZEMNÍ - T-MOBILE
- OCHRANNÉ PÁSMO VTL PLYNOVODU
- BEZPEČNOSTNÍ PÁSMO VTL PLYNOVODU

OSTATNÍ:

- HRANICE KATASTRÁLNÍCH ÚZEMÍ
- 2319/22 HRANICE PARCEL
- VNITŘNÍ KRESBA POZEMKU
- HRANICE VĚCNÝCH BŘEMEN
- HRANICE STAVBY

HLAVNÍ ZHOTOVITEL:	**SDRUŽENÍ SPOLEČNOSTÍ APIS-PONTEX-TOPCON-GEOTEC**	HIP: Ing. Karel KŘÍŽEK

Souřadnicový systém: S-JTSK

Výškový systém: Bpv

ZHOTOVITEL:

ATELIÉR PROJEKTOVÁNÍ INŽENÝRSKÝCH STAVEB s.r.o.

OHRADNÍ 24B
140 00 PRAHA 4
IČ: 61853267

tel: 241 481 215
e-mail: apis@apis-sro.eu
www: www.apis-sro.eu

AKCE:

III/00325 Jažlovice + most ev.č. 00325-2

OBJEDNATEL: KSÚS Krajská správa a údržba silnic Středočeského kraje Krajská správa a údržba silnic Středočeského kraje, p.o. Zborovská 11, 150 21 Praha 5	HL. INŽENÝR PROJEKTU: Ing. Karel KŘÍŽEK	ZODPOVĚDNÝ PROJEKTANT: Ing. Karel KŘÍŽEK	ZAK. ČÍSLO:	3149/08
	VYPRACOVAL: Ing. Karel KŘÍŽEK	KONTROLOVAL: Ing. Viktor NEJEDLÝ	FORMÁTŮ A4:	9
KRAJ: STŘEDOČESKÝ		OKRES: PRAHA-VÝCHOD	DATUM:	ŘÍJEN 2025

NÁZEV PŘÍLOHY:	ST.PROJ.:	MĚŘÍTKO:	PŘÍLOHA:
KATASTRÁLNÍ SITUAČNÍ VÝKRES - DÍL 1	DZS	1:1000	C.2.1